



24. júlí 2024

# TILKYNNINGAR TIL SJÓFARENDA 8

## NOTICES TO MARINERS 2024

Tilkynningar nr. / Notices No. 45-48

Í þessu eintaki eru tilkynningar varðandi neðangreind sjókort.  
The following charts are affected by the NMs in this issue.

Kort/Chart	Tilk./NM	Kort/Chart	Tilk./NM	Kort/Chart	Tilk./NM
46	45				
73	46,47				

Tengill á T.t.s./ Link to NMs:

<http://www.lhg.is/siglingaoryggi/tilkynningar-til-sjofarenda/>

Tengill á lista yfir T.t.s. eftir kortanúmerum/ Link to cumulative list of NMs, by chart number:

<https://www.lhg.is/starfsemi/sjomaelingasvid/tts/uppsafnadar-tilkynningar/>

### Efni/Contents

- I Tilkynningar til sjófarenda / Notices to Mariners
- II Ýmsar tilkynningar og aðvaranir / Miscellaneous
- III Leiðréttingar í Vitaskrá / Corrections to List of Lights

Landfræðileg lega staðar miðast við sjókort í stærsta mælikvarða nema annað sé tekið fram og er gefin upp í gráðum, mínútum og brotum úr mínútu. Allar stefnur eru gefnar réttvísandi frá 000° (norðri) austur um að 360°, þær sem eiga við ljósgeira eru gefnar frá sjó. Skammstafanir (P) og (T) tákna bráðabirgða (preliminary) og tímabundna (temporary) tilkynningu.

*Geographical positions refer to the largest scale chart unless otherwise stated. They are given in degrees, minutes and decimals of a minute. Bearings are referred to the true compass and are reckoned clockwise from 000° to 360° those relating to lights are from seaward. The abbreviations (P) and (T) stand for preliminary and temporary notices.*

**Sjófarendur eru beðnir að tilkynna strax til Landhelgisgæslunnar (sjokort@lhg.is), verði þeir varir við eða uppgötvu siglingahættur, sem eru ekki sýndar í sjókortum, einnig ef þeir verða varir við skekkjur í sjókortum eða öðrum leiðbeiningum fyrir sjófarendur.**

# SJÓKORTASALAR

## *Chart agents*

### **Reykjavík – Hafnarfjörður**

Viking Björgunarbúnaður ehf., Íshella 7, 221 Hafnarfjörður.

Sími: 544 2270 Fax: 544 2271

[sjokort@viking-life.com](mailto:sjokort@viking-life.com)

### **Akureyri**

Gúmmibátaþjónusta Norðurlands, Draupnisdötu 3, 603 Akureyri.

Sími: 462 6040 Gsm: 898 3366 Fax: 461 790

[gummibatar@gummib.is](mailto:gummibatar@gummib.is)

## **Rafræn sjókort – ENC kort**

### *Electronic Navigational Charts – ENC's*

IC-ENC ([www.ic-enc.org](http://www.ic-enc.org)) sér um dreifingu ENC korta fyrir Sjósmælingar Íslands.

*Icelandic ENC's are distributed via IC-ENC ([www.ic-enc.org](http://www.ic-enc.org)).*

Upplýsingar um söluaðila er af finna hér: <http://www.ic-enc.org/Distribution.html>

*Information on Value Added Resellers: <http://www.ic-enc.org/Distribution.html>*

ENC kortaskrá/ ENC Catalogue: <http://www.ic-enc.org/Coverage.html>

---

#### **Prentunarleiðbeiningar vegna uppdráttar í mælikvarða**


Veljið að prenta á blaðstærð A4 og stillið á að prenta í raunstærð (Actual size).

#### **Printing instructions for blocks at set scale**

Print on paper size A4 and choose to print actual size.

# I TILKYNNINGAR TIL SJÓFARENDA

## 45. NV-land. Ísafjarðardjúp. Fiskeldi.

Færið inn fiskeldissvæði. Dragið línu milli eftirtalinnna staðsetninga og færið inn tákn  innan svæða:

Sandeyri, Snæfjallaströnd:

- 1) 66°09,142'N,022°52,229'V
- 2) 66°08,270'N,022°48,688'V
- 3) 66°07,662'N,022°49,357'V
- 4) 66°08,524'N,022°53,119'V

Ytra Kofradýpi:

- 1) 66°05,342'N,022°57,113'V
- 2) 66°05,117'N,022°55,904'V
- 3) 66°04,138'N,022°57,014'V
- 4) 66°04,363'N,022°58,219'V

Skarðshlíð í Skötufirði:

- 1) 66°02,844'N,022°47,726'V
- 2) 66°02,876'N,022°46,358'V
- 3) 66°01,585'N,022°46,878'V
- 4) 66°01,803'N,022°48,154'V


Seyðisfjörður í Ísafjarðardjúpi:

- 1) 66°02,990'N,022°55,740'V
- 2) 66°02,990'N,022°54,810'V
- 3) 66°02,120'N,022°54,860'V
- 4) 66°01,450'N,022°54,390'V
- 5) 66°01,360'N,022°55,310'V
- 6) 66°02,120'N,022°55,800'V

Kort 46

Landhelgisgæsla Íslands

#### 46. A-land. Fáskrúðsfjörður. Fiskeldi.

Færið inn fiskeldissvæði. Dragið línu milli eftirtalinna staðsetninga og færið inn tákn  innan svæða:

Eyri/Fagraeyri:

- 1) 64°54,561'N,013°54,030'V
- 2) 64°54,312'N,013°51,303'V
- 3) 64°54,046'N,013°51,418'V
- 4) 64°54,295'N,013°54,145'V


Höfðahúsabót:

- 1) 64°54,672'N,013°49,353'V
- 2) 64°54,126'N,013°46,877'V
- 3) 64°53,879'N,013°47,152'V
- 4) 64°54,431'N,013°49,638'V

Kort 73

Landhelgisgæsla Íslands

#### 47. A-land. Reyðarfjörður. Fiskeldi.

Færið inn fiskeldissvæði. Dragið línu milli eftirtalinna staðsetninga og færið inn tákn  innan svæðis:

Vattarnes:

- 1) 64°56,986'N,013°45,558'V
- 2) 64°56,978'N,013°43,550'V
- 3) 64°56,605'N,013°42,889'V
- 4) 64°56,262'N,013°43,251'V
- 5) 64°56,306'N,013°45,584'V

Kort 73

Landhelgisgæsla Íslands

## II ÝMSAR TILKYNNINGAR OG AÐVARANIR

### 48. (T) N-land. Málmeyjarrið. Leiðarmerki.


Fremra leiðarmerkið yfir Málmeyjarrið er fallið. Sjófarendur gæti varúðar.

Vitaskrá 2023 bls. 39

Vegagerðin

# I NOTICES TO MARINERS

## 45. NW-Coast. Ísafjarðardjúp. Marine farm.

Marine farm. Insert line bounded by following pos.  
and insert symbol  inside areas:

Sandeyri, Snæfjallaströnd:

- 1) 66°09.142'N,022°52.229'W
- 2) 66°08.270'N,022°48.688'W
- 3) 66°07.662'N,022°49.357'W
- 4) 66°08.524'N,022°53.119'W

Ytra Kofradýpi:

- 1) 66°05.342'N,022°57.113'W
- 2) 66°05.117'N,022°55.904'W
- 3) 66°04.138'N,022°57.014'W
- 4) 66°04.363'N,022°58.219'W

Skarðshlíð, Skötufjörður:

- 1) 66°02.844'N,022°47.726'W
- 2) 66°02.876'N,022°46.358'W
- 3) 66°01.585'N,022°46.878'W
- 4) 66°01.803'N,022°48.154'W


Seyðisfjörður in Ísafjarðardjúp:

- 1) 66°02.990'N,022°55.740'W
- 2) 66°02.990'N,022°54.810'W
- 3) 66°02.120'N,022°54.860'W
- 4) 66°01.450'N,022°54.390'W
- 5) 66°01.360'N,022°55.310'W
- 6) 66°02.120'N,022°55.800'W

Chart 46

Icelandic Coast Guard

#### **46. E-Coast. Fáskrúðsfjörður. Marine farm.**

Marine farm. Insert line bounded by following pos.  
and insert symbol  inside areas:

Eyri/Fagraeyri:

- 1) 64°54.561'N,013°54.030'W
- 2) 64°54.312'N,013°51.303'W
- 3) 64°54.046'N,013°51.418'W
- 4) 64°54.295'N,013°54.145'W


Höfðahúsabót:

- 1) 64°54.672'N,013°49.353'W
- 2) 64°54.126'N,013°46.877'W
- 3) 64°53.879'N,013°47.152'W
- 4) 64°54.431'N,013°49.638'W

Kort 73

Icelandic Coast Guard

#### **47. E-Coast. Reyðarfjörður. Marine farm.**

Marine farm. Insert line bounded by following pos.  
and insert symbol  inside area:

Vattarnes:

- 1) 64°56.986'N,013°45.558'W
- 2) 64°56.978'N,013°43.550'W
- 3) 64°56.605'N,013°42.889'W
- 4) 64°56.262'N,013°43.251'W
- 5) 64°56.306'N,013°45.584'W

Chart 73

Icelandic Coast Guard

## II MISCELLANEOUS

### **48. (T) N-Coast. Málmeýjarrif. Leading beacon.**

The front leading beacon has fallen. Mariners to show caution.

List of lights 2023 p. 39

Icelandic Road and Coastal Administration



# III LEIÐRÉTTINGAR Í VITASKRÁ

## III CORRECTIONS TO LIST OF LIGHTS

### Vítar

Bls.	Nr. (Alþj.nr.)	Nafn Staðarlýsing	Staður	Ljóseinkenni	Hæð m	Sjónarl.	Vitahús Ljósstæði	Ljósgeirar Athugasemdir
				Nil				

### Dufl

Bls.	Nafn	Staður	Ljóseinkenni	Toppmerki	Lýsing
			Nil		

### Sjó- og leiðarmerki

Bls.	Nafn	Staður	Toppmerki	Lýsing	Athugasemdir	
39	Málmeyjarrið, Lónkot - leiðarmerki fremra, sunnan við Lónkot		65 59,9 19 23,0	▽	Varða	Leiðarmerkið yfir Málmeyjarrið er fallið.