



27. nóvember 2015

---

# TILKYNNINGAR TIL SJÓFARENDA 6

## NOTICES TO MARINERS 2015

Tilkynningar nr. / Notices No. 17-20

---

Í þessu eintaki eru tilkynningar varðandi neðangreind sjókort.  
The following charts are affected by the NMs in this issue.

Kort/Chart	Tilk./NM	Kort/Chart	Tilk./NM	Kort/Chart	Tilk./NM
610	18, 19				

Tengill á T.t.s./ Link to NM's: <http://www.lhg.is/starfsemi/sjomaelingasvid/tts/>

---

### Efni/Contents

- I Tilkynningar til sjófarenda / Notices to Mariners
- II Ýmsar tilkynningar og aðvaranir / Miscellaneous
- III Leiðréttingar í Vitaskrá / Corrections to List of Lights
- IV Tilkynningar í sjókort 2015 / List of charts affected 2015

Landfræðileg lega staðar miðast við sjókort í stærsta mælikvarða nema annað sé tekið fram og er gefin upp í gráðum, mínútum og brotum úr mínútu. Allar stefnur eru gefnar réttvísandi frá 000°(norðri) austur um að 360°, þær sem eiga við ljósgeira eru gefnar frá sjó. Skammstafanir (P) og (T) tákna bráðabirgða (preliminary) og tímabundna (temporary) tilkynningu.

*Geographical positions refer to the largest scale chart unless otherwise stated. They are given in degrees, minutes and decimals of a minute. Bearings are referred to the true compass and are reckoned clockwise from 000° to 360° those relating to lights are from seaward. The abbreviations (P) and (T) stand for preliminary and temporary notices.*

**Sjófarendur eru beðnir að tilkynna strax til Sjómælinganna, verði þeir varir við eða uppgötvi siglingahættur, sem eru ekki sýndar í sjókortum, einnig ef þeir verða varir við skekkjur í sjókortum eða öðrum leiðbeiningum fyrir sjófarendur.**

# SJÓKORTASALAR

## *Chart agents*

### **Reykjavík – Hafnarfjörður**

Viking Life-Saving Equipment á Islandi ehf., Íshella 7, 220 Hafnarfjörður.

Sími: 544 2270 Fax: 544 2271

[vikings@viking-life.com](mailto:vikings@viking-life.com)  
[ajo@viking-life.com](mailto:ajo@viking-life.com)

### **Akureyri**

Gúmmíbátapjónusta Norðurlands, Draupniskötu 3, 603 Akureyri.

Sími: 462 6040 Gsm: 898 3366 Fax: 461 790

[gummibatar@tpostur.is](mailto:gummibatar@tpostur.is)

## **Rafræn sjókort – ENC kort**

### ***Electronic Navigational Charts - ENCs***

IC-ENC ([www.ic-enc.org](http://www.ic-enc.org)) sér um dreifingu ENC korta fyrir Sjósmælingar Íslands.

*Icelandic ENCs are distributed via IC-ENC ([www.ic-enc.org](http://www.ic-enc.org)).*

Upplýsingar um söluaðila er af finna hér: <http://www.ic-enc.org/distribution>

*Information on Value Added Resellers: <http://www.ic-enc.org/distribution>*

ENC kortaskrá/ ENC Catalogue: <http://www.ic-enc.org/coverage>

---

#### **Prentunarleiðbeiningar vegna uppdráttar í mælikvarða**

Veljið að prenta á blaðstærð A4 og stillið á að prenta í raunstærð (Actual size).

#### **Printing instructions for blocks at set scale**

Print on paper size A4 and choose to print actual size.

# I TILKYNNINGAR TIL SJÓFARENDA


## 17. NV-land. Húnaflói. Steingrímsfjörður. Hólmavík. Hafnargarður lengdur. Hafnarviti færður.

Hafnarviti **FI G 3s** áður á stað: 65°42,292'N, 021°39,989'V hefur verið færður á stað: 65°42,302'N, 021°40,020'V.

Vitaskrá bls. 18

Vegagerðin



## 18. NA-land. Raufarhöfn. Hólmur. Dufl. Ljós.

Færið inn ljóseinkenni **Q G** og grænan ljósdropa  á dufl við Hólminn á stað: 66°27,172'N, 015°56,470'V.

Kort nr. 610  
Vitaskrá bls. 32

Vegagerðin

## 19. NA-land. Raufarhöfn. Baka. Dufl. Leiðrétting.

Færið dufl við Böku **FI G 3s** á stað: 66°26,955'N, 015°56,020'V.  
Breytið úr strýtudufli  í stangardufl 

Kort nr. 610  
Vitaskrá bls. 32

Sjómælingar Íslands  
Vegagerðin

## II ÝMSAR TILKYNNINGAR OG AÐVARANIR

### 20. Nýjar útgáfur.

Ný útgáfa, kort nr. 33, Selvogur - Vestmannaeyjar. Mælikvarði 1:100 000. Viðmiðun WGS-84. Mörk kortsins: 63°05'30"N - 64°00'00"N, 020°16'00"V - 021°40'00"V

Ný útgáfa, kort nr. 515, Hólmavík. Mælikvarði 1:10 000. Viðmiðun WGS-84. Mörk kortsins: 65°41'30"N - 65°42'48"N, 021°36'24"V - 021°41'00"V

Sjávarfallatöflur 2016  
Sjávarfallaalmanak 2016

Vitaskrá á vef Landhelgisgæslu Íslands hefur verið uppfærð samkvæmt Tilkynningum til sjófarenda til og með T.t.s. 5/2015 14. september 2015.  
([www.lhg.is/starfsemi/sjomaelingasvid/vitaskra/](http://www.lhg.is/starfsemi/sjomaelingasvid/vitaskra/))

Sjómælingar Íslands

# I NOTICES TO MARINERS

## 17. NW-Coast. Húnaflói. Steingrímsfjörður. Hólmavík. Breakwater extended. Harbour light moved.

Harbour Light **Fl G 3s** previously in pos. 65°42.292'N, 021°39.989'W has been moved to pos.: 65°42.302'N, 021°40.020'W.

List of Lights p. 18

Icelandic Road and Coastal Administration

## 18. NE-Coast. Raufarhöfn. Hólminn. Buoy. Light.


Insert light characteristics **Q G** and a green light flare  at Hólminn buoy in pos.: 66°27.172'N, 015°56.470'W.

Chart No. 610

List of Lights p. 32

Icelandic Road and Coastal Administration

## 19. NE-Coast. Raufarhöfn. Baka. Buoy. Amendment.

Amend position of buoy Baka **Fl G 3s** to: 66°26.955'N, 015°56.020'W.

Replace pillar buoy  with spar buoy .

Chart No. 610

List of Lights p. 32

Icelandic Coast Guard – Hydrographic Department  
Icelandic Road and Coastal Administration

## II MISCELLANEOUS

### 20. New Editions

New edition, chart No. 33, Selvogur - Vestmannaeyjar. Scale 1:100 000. Datum WGS-84.  
Limits: 63°05'30"N - 64°00'00"N, 020°16'00"W - 021°40'00"W

New edition, Chart No. 515, Hólmavík. Scale 1:10 000. Datum WGS-84.  
Limits: 65°41'30"N - 65°42'48"N, 021°36'24"W - 021°41'00"W

Tide Tables 2016  
Tide Almanac 2016

List of Lights on Icelandic Coast Guard website has been updated according to NMs,  
including NMs 5/2015 14. September 2015.

([www.lhg.is/starfsemi/sjomaelingasvid/vitaskra/](http://www.lhg.is/starfsemi/sjomaelingasvid/vitaskra/))

Icelandic Coast Guard – Hydrographic Department

# III LEIÐRÉTTINGAR Í VITASKRÁ

## III CORRECTIONS TO LIST OF LIGHTS

### Vítar

Bls.	Nr. (Alþj.nr.)	Nafn Staðarlýsing	Staður	Ljóseinkenni	Hæð m	Sjónarl.	Vitahús Ljósstæði	Ljósgeirar Athugasemdir
18	139,5 L4626.3	- hafnarviti	65 42,30 21 40,02	Fl G 3s	Staur, 4 m			

### Dufl

Bls.	Nafn	Staður	Ljóseinkenni	Toppmerki	Lýsing
32	<b>Raufarhöfn</b>	66 26,96	Fl G 3s		Grænt stangardufl - radarspegill
	- Baka ljósdufl	15 56,02			
	- dufl við Hólminn	66 27,17 15 56,47	Q G		Grænt strýtuflufl

# IV TILKYNNINGAR Í SJÓKORT 2015

## IV LIST OF CHARTS AFFECTED 2015

Kort nr.	Albj. nr.	Nr.	Tilk.nr.	Kort nr.	Albj. nr.	Nr.	Tilk.nr.
Chart No.	INT No.	No.	Notice No.	Chart No.	INT No.	No.	Notice No.
10	112			423			
15				424			
21	1010			426		2, 3	3, 11
31	1103	2	2	51	1105		
32		2	2	52			
33				53			
35				55			
36	1112	5	16	57	1110		
37		2, 3	3, 4, 11	515			
310				516			
313				518			
314				519			
316				522			
318				523			
321		2	2	524			
361				530	1118		
362	1113	4, 5	12(T), 14	532			
363				534			
364				61	1100		
365		5	15	62			
366				63			
367				610		6	18, 19
41	1104	4	13	611			
42				613			
43				71	1101		
44				72			
46	1114	4	13	73	1111		
410				74			
411				712			
412				714			
413				715			
414				716			
415				717			
416				718			
417				719			
418				720			
420				81	1102		
421				82			
422				810		2	7(T)