



TILKYNNINGAR TIL SJÓFARENDA 5 NOTICES TO MARINERS 2023

Tilkynningar nr. / Notices No. 28-31

Í þessu eintaki eru tilkynningar varðandi neðangreind sjókort.
The following charts are affected by the NMs in this issue.

Kort/Chart	Tilk./NM	Kort/Chart	Tilk./NM	Kort/Chart	Tilk./NM
46	29	367	28		
364	30				
365	28				

Tengill á T.t.s./ Link to NM's: <http://www.lhg.is/siglingaoryggi/tilkynningar-til-sjofarenda/>

Efni/Contents

- I Tilkynningar til sjófarenda / Notices to Mariners
- II Ýmsar tilkynningar og aðvaranir / Miscellaneous
- III Leiðréttingar í Vitaskrá / Corrections to List of Lights
- IV Listi yfir Tilkynningar til sjófarenda / Cumulative List of NMs

Landfræðileg lega staðar miðast við sjókort í stærsta mælikvarða nema annað sé tekið fram og er gefin upp í gráðum, mínútum og brotum úr mínútu. Allar stefnur eru gefnar réttvísandi frá 000°(norðri) austur um að 360°, þær sem eiga við ljósgeira eru gefnar frá sjó. Skammstafanir (P) og (T) tákna bráðabirgða (preliminary) og tímabundna (temporary) tilkynningu.

Geographical positions refer to the largest scale chart unless otherwise stated. They are given in degrees, minutes and decimals of a minute. Bearings are referred to the true compass and are reckoned clockwise from 000° to 360° those relating to lights are from seaward. The abbreviations (P) and (T) stand for preliminary and temporary notices.

Sjófarendur eru beðnir að tilkynna strax til Landhelgisgæslunnar (sjokort@lhg.is), verði þeir varir við eða uppgötvi siglingahættur, sem eru ekki sýndar í sjókortum, einnig ef þeir verða varir við skekkjur í sjókortum eða öðrum leiðbeiningum fyrir sjófarendur.

SJÓKORTASALAR

Chart agents

Reykjavík – Hafnarfjörður

Viking Björgunarbúnaður ehf., Íshella 7, 221 Hafnarfjörður.

Sími: 544 2270 Fax: 544 2271

sjokort@viking-life.com

Akureyri

Gúmmíbátapjónusta Norðurlands, Draupnisdötu 3, 603 Akureyri.

Sími: 462 6040 Gsm: 898 3366 Fax: 461 790

gummibatar@gummib.is

Rafræn sjókort – ENC kort

Electronic Navigational Charts – ENC

IC-ENC (www.ic-enc.org) sér um dreifingu ENC korta fyrir Sjóælingar Íslands.

Icelandic ENCs are distributed via IC-ENC (www.ic-enc.org).

Upplýsingar um söluaðila er af finna hér: <http://www.ic-enc.org/Distribution.html>

Information on Value Added Resellers: <http://www.ic-enc.org/Distribution.html>

ENC kortaskrá/ ENC Catalogue: <http://www.ic-enc.org/Coverage.html>

Prentunarleiðbeiningar vegna uppdráttar í mælikvarða


Veljið að prenta á blaðstærð A4 og stillið á að prenta í raunstærð (Actual size).

Printing instructions for blocks at set scale

Print on paper size A4 and choose to print actual size.

I TILKYNNINGAR TIL SJÓFARENDA

28. SV-land. Faxaflói. Fossvogur. Neðansjávarrafstrengur.

Færið inn tákn fyrir neðansjávarrafstreng  milli eftirtalinnna staðsetninga:

1. 64°07,05'N 021°56,39'V (land)
2. 64°07,46'N 021°57,09'V
3. 64°07,54'N 021°57,03'V (land)

Neðansjávarrafstrengur frá stað: 64°06,94'N, 021°56,22'V
í stað: 64°07,36'N, 021°56,41'V, hefur verið aflagður.

Kort: 365, 367

Landhelgisgæsla Íslands

29. NV-land. Ísafjarðardjúp. Vigur. Akkerislægi.

Færið inn tákn fyrir akkerislægi  á stað: 66°03,03'N, 022°52,30'V

Kort: 46

Vegagerðin

30. V-land. Faxaflói. Akranes. Framkvæmdir.

Færið inn framkvæmdasvæði með texta „Framkvæmdir *Works in progress* 2023, sem afmarkast af línu — — — sem dregin er milli eftirtalinnna staðsetninga og afmarkar framkvæmdir við dýpkun, grjótgarð og losunarsvæði:

1. 64°18,922'N,022°04,692'V (land)
2. 64°18,922'N,022°04,434'V
3. 64°18,714'N,022°04,434'V
4. 64°18,714'N,022°05,311'V (land)

Sjófarendur gæti varúðar og hafi samband við hafnaryfirvöld:
Sími: 525 8900 og VHF rás 12.

Kort: 364

Faxaflóahafnir

II ÝMSAR TILKYNNINGAR OG AÐVARANIR


31. Tímabundnar (T) tilkynningar í gildi maí 2023.

- Nr. 17/2019 (T) SV-land. Kópavogur. Slökkt á aftara leiðarljósi.
- Nr. 23/2020 (T) A-land. Seley. Radarsvari óvirkur.
- Nr. 16/2021 (T) NV-land. Steingrímsfjörður. Drangnes. Rannsóknadufl.
- Nr. 1/2022 (T) N-land. Skagafjörður. Sauðárkrókur. Norðurgarður. Framkvæmdir.
- Nr. 24/2022 (T) N-land. Siglufjörður. Selvíkurnef. Viti logar ekki.
- Nr. 37/2022 (T) A-land. Breiðdalsvík. Dufl.
- Nr. 43/2022 (T) S-land. Þorlákshöfn. Hafnarviti logar ekki.
- Nr. 44/2022 (T) NV-land. Steingrímsfjörður. Drangnes. Rannsóknardufl neðansjávar.
- Nr. 51/2022 (T) S-land. Þorlákshöfn. Leiðarljós loga ekki.
- Nr. 52/2022 (T) S-land. Þorlákshöfn. Stefnuvirkir leiðarljós logar ekki.
- Nr. 67/2022 (T) NV-land. Ísafjarðardjúp. Æðeyjarviti.
- Nr. 68/2022 (T) NV-land. Ísafjarðardjúp. Arnarnesviti.
- Nr. 69/2022 (T) A-land. Seyðisfjörður. Ljósdufl logar ekki.
- Nr. 9/2023 (T) Ísland. Rannsóknardufl.
- Nr. 10/2023 (T) NV-land. Arnarfjörður. Straummælingadufl.
- Nr. 11/2023 (T) NV-land. Tálknafjörður. Ljósdufl logar ekki.
- Nr. 12/2023 (T) NV-land. Ísafjörður. Ljósdufl fjarlægt.
- Nr. 16/2023 (T) V-land. Hvalfjörður. Brekkuboði. Ljósdufl.
- Nr. 17/2023 (T) SV-land. Faxaflói. Skerjafjörður. Suðurnes. Ljósdufl.
- Nr. 22/2023 (T) V-land. Stykkishólmur. Leiðarljós óvirk.

Landhelgisgæsla Íslands

I NOTICES TO MARINERS

28. SW-Coast. Faxaflói. Fossvogur. Sub-marine electricity cable.

Insert sub-marine electricity cable 
Between the following positions:

1. 64°07.05'N 021°56.39'W (land)
2. 64°07.46'N 021°57.09'W
3. 64°07.54'N 021°57.03'W(land)

Sub-marine electricity cable from pos: 64°06.94'N, 021°56.22'W
to pos: 64°07.36'N, 021°56.41'W, has been discontinued.

Chart: 365, 367

Icelandic Coast Guard

29. NW-Coast. Ísafjarðardjúp. Vigur. Anchor point.


Insert  in pos: 66°03.03'N, 022°52.30'W

Chart: 46

Icelandic Road and Coastal Administration

30. W-Coast. Faxaflói. Akranes. Works in progress.

Insert area for works in progress with text: „Framkvæmdir *Works in progress* 2023,
bounded by line — — — between the following positions, bounding works in progress on
dredging, breakwater and dumping area:

1. 64°18.922'N,022°04.692'W (land)
2. 64°18.922'N,022°04.434'W
3. 64°18.714'N,022°04.434'W
4. 64°18.714'N,022°05.307'W (land)

Mariners to show caution and contact harbour authorities:
Tel: +354 525 8900 and VHS channel 12.

Chart: 364

Associated Icelandic Ports

II MISCELLANEOUS

31. Temporary (T) notices in force. May 2023.

- No. 17/2019 (T) SW-Coast. Kópavogur. Construction work. Rear light turned off.
- No. 23/2020 (T) E-Coast. Seley. Racon out of order.
- No. 16/2021 (T) NW-Coast. Steingrímsfjörður. Drangsnæs. Research buoy.
- No. 1/2022 (T) N-Coast. Skagafjörður. Sauðárkrúkur. Norðurgarður. Construction.
- No. 24/2022 (T) N-Coast. Siglufjörður. Selvíkurnef. Lighthouse out of order.
- No. 37/2022 (T) E-Coast. Breiðdalsvík. Buoy.
- No. 43/2022 (T) S-Coast. Þorlákshöfn. Harbour light turned off.
- No. 44/2022 (T) NW-Coast. Steingrímsfjörður. Drangsnæs. Rannsóknardufl neðansjávar.
- No. 51/2022 (T) S-Coast. Þorlákshöfn. Leading lights unlit.
- No. 52/2022 (T) S-Coast. Þorlákshöfn. Directional light unlit.
- No. 67/2022 (T) NW-Coast. Ísafjarðardjúp. Æðey lighthouse.
- No. 68/2022 (T) NW-Coast. Ísafjarðardjúp. Arnarnes lighthouse.
- No. 69/2022 (T) E-Coast. Seyðisfjörður. Light buoy unlit.
- No. 9/2023 (T) Iceland. Scientific buoy.
- No. 10/2023 (T) NW-Coast. Arnarfjörður. Current meter buoys.
- No. 11/2023 (T) NW-Coast. Tálknafjörður. Light buoy unlit.
- No. 12/2023 (T) NW-Coast. Ísafjörður. Light buoy removed.
- No. 16/2023 (T) W-Coast. Hvalfjörður. Brekkuboði. Light buoy.
- No. 17/2023 (T) SW-Coast. Faxaflói. Skerjafjörður. Suðurnes. Light buoy.
- No. 22/2023 (T) W-Coast. Stykkishólmur. Leading lights out of order.

Icelandic Coast Guard

III LEIÐRÉTTINGAR Í VITASKRÁ

III CORRECTIONS TO LIST OF LIGHTS

Vitar

Bls.	Nr. (Alþj.nr.)	Nafn Staðarlýsing	Staður	Ljóseinkenni	Hæð m	Sjónarl.	Vitahús Ljósstæði	Ljósgeirar Athugasemdir
------	-------------------	----------------------	--------	--------------	----------	----------	----------------------	----------------------------

Nil

Dufl

Bls.	Nafn	Staður	Ljóseinkenni	Toppmerki	Lýsing
------	------	--------	--------------	-----------	--------

Nil

IV LISTI YFIR TILKYNNINGAR TIL SJÓFARENDA

IV CUMULATIVE LIST OF NOTICES TO MARINERS

Kort nr.	INT nr.	Títill	Útg. í gildi: m/á	Tilkynningar, ár, nr. leiðr.
Chart No.	INT No.	Title	Current Ed. M/Y	NMs Affecting Chart, year, NM No.
10	112	Ísland – Grænland	12/2011	2020: 23(T) 2022: 29 2023: 5
15		Ísland - efnahagslögsaga	12/2011	2020: 23(T) 2022: 29 2023: 5
21	1010	Ísland	03/2008	2008: 5, 10, 23, 25, 30 2009: 11 2012: 8, 9 2020: 23(T) 2022: 29, 30(T) 2023: 9(T)
31	1103	Dyrhólaey - Snæfellsnes	01/2020	2020: 5, 12 2023:16(T)
32		Alvíðruhamrar - Vestmannaeyjar	05/2017	2019: 1, 14 2020: 5
33		Selvogur - Vestmannaeyjar	12/2022	
35		Fuglasker	12/2022	
36	1112	Selvogur - Hjörsey	10/2016	2017: 1, 12, 35 2019: 6 2021: 1, 8 2023:16(T), 21
37		Hjörsey - Stykkishólmur	01/2020	2020: 12
41		Vestfirðir	03/2014	2014: 27 2015: 13 2017: 2, 3 2019: 29 2021: 6 2022: 29, 67(T),68(T) 2023:10(T)
42		Breiðafjörður	06/2022	
43		Öndverðarnes - Tálkni	06/2011	2020: 11(T), 20 2021: 6 2022: 38
44		Norðurlói (Breiðafjörður)	06/2004	2006: 8
46	1114	Ísafjarðardjúp	06/2010	2015: 13 2017: 2, 5, 36 2020: 18, 19, 28 2021: 2, 19, 20(T), 67(T),68(T) 2023: 29
51	1105	Horn - Rauðínúpur	11/2010	2022: 29, 42
52		Hornstrandir	06/2010	
53		Húnaflói	09/2009	2010: 4, 15 2012: 26 2021: 16(T) 2022: 2, 44(T) 2023: 23
55		Vatnsnes - Straumnes	05/2006	
57	1110	Eyjafjörður	06/2003	2004: 34 2006: 1 2007: 7, 18 2008: 22 2009: 1 2014: 23, 24 2022: 6, 24(T), 34, 35
61	1100	Grimsey - Glettinganes	12/2009	
62		Grimsey - Hraunhafnartangi	06/2010	
63		Rífstangi - Digranes	05/2009	
71	1101	Glettinganes - Stokksnes	05/2007	2020: 23(T) 2022: 30(T) 2023: 9(T)
72		Digranes – Glettinganes	12/2008	2023: 2
73	1111	Glettinganes - Hlaða	11/2007	2010: 6 2017: 38 2020: 15, 16, 17, 23(T) 2021: 10
74		Hlaða - Stokksnes	12/2001	2017: 39 2018: 25 2020: 16
81	1102	Hvalsnes – Vestmannaeyjar	12/2015	2019: 14 2022: 30(T)
82		Stokksnes - Ingólfshöfði	03/2013	
310		Vestmannaeyjar	01/2023	
313		Þorlákshöfn	03/2020	2020: 12 2022: 33, 43(T)
314		Grindavík	03/2020	2020: 12 2021: 9 2023: 20,21
316		Sandgerði	03/2021	
318		Grundartangi	04/2014	
321		Vestmannaeyjar	06/2010	2010: 21 2013: 19 2014: 7 2015: 2 2019: 1 2020: 5 2022: 7
361		Stakksfjörður	06/2010	2012: 22 2013: 1, 12 2022: 31
362	1113	Reykjavík	01/2022	2022: 55, 56, 65,66, 71 2023: 24(T)
363		Hafnarfjörður	02/2007	2008: 6 2009: 2, 28, 29 2010: 7 2014: 25 2020: 2 2022:8
364		Akranes	12/2018	2023: 30
365		Hafnarfjörður - Akranes	06/2019	2021: 1, 7, 8,26,27 2023: 16(T), 17(T), 28
366		Hvalfjörður	12/2014	2017: 24 2022: 19, 36
367		Skerjafjörður	11/2008	2012: 9, 18 2013: 2 2019: 6, 17(T) 2021: 4 2023: 17(T), 28
410		Patreksfjörður	08/2006	2020: 20 2022: 38
411		Tálknafjörður	04/2009	2017: 43 2023: 11(T)
412		Bíldudalur	04/2009	2022: 32
413		Þingeyri	02/2011	2020: 18
414		Flateyri	02/2011	
415		Suðureyri	02/2023	
416		Bolungarvík	03/2022	
417		Ísafjörður	06/2021	2023: 4,12(T)
418		Súðavík	02/2023	
420		Flatey	10/2009	2018: 5 2020: 10(T) 2021: 3
421		Ríf	06/2022	
422		Ólafsvík	03/2022	
423		Grundarfjörður	01/2021	2023: 25(T)
424		Stykkishólmur	01/2020	2023: 22(T)
426		Ólafsvík - Stykkishólmur	01/2020	2020: 12
432		Reykhólar	06/2021	2022: 22(T)
433		Brjánslækur	06/2021	
515		Hólmavík	11/2015	
516		Hvammstangi	02/2016	
518		Skagaströnd	06/2021	
519		Sauðárkrókur	12/2018	2022:1(T) 2023:3
522		Siglu fjörður	01/2019	2017: 16 2022: 24(T)
523		Ólafsfjörður	05/2022	
524		Dalvík	05/2022	
530	1118	Akureyri	06/2021	2022: 17
532		Grimsey	11/2010	2017: 40
534		Húsavík	07/2020	
610		Raufarhöfn	02/2005	2015: 18, 19 2019: 12 2023: 18(T)
611		Þórshöfn	05/2022	
613		Vopnafjörður	09/2016	2018: 2 2020: 4 2021: 5
712		Seyðisfjörður	02/2023	2022: 69(T)
714		Norðfjörður	06/2021	2022:18
715		Eskifjörður	01/2022	2022:16 2023: 8
716		Reyðarfjörður	01/2022	2022:16 2023:7
717		Fáskrúðsfjörður	01/2022	2022:16 2023:6
718		Stöðvarfjörður	11/2010	
719		Breiðdalsvík	11/2011	2022: 37(T)
720		Djúpvogur	08/2002	2003: 3 2004: 9 2007: 19 2019: 13 2020: 3
810		Hornafjörður	07/2021	