



15. nóvember 2019

TILKYNNINGAR TIL SJÓFARENDA 5

NOTICES TO MARINERS 2019

Tilkynningar nr. / Notices No. 26-31

Í þessu eintaki eru tilkynningar varðandi neðangreind sjókort.
The following charts are affected by the NMs in this issue.

Kort/Chart	Tilk./NM	Kort/Chart	Tilk./NM	Kort/Chart	Tilk./NM
424	26				
712	30(T)				
426	27				
37	28				
41	29				

Tengill á T.t.s./ Link to NM's: <http://www.lhg.is/siglingaoryggi/tilkynningar-til-sjofarenda/>

Efni/Contents

- I Tilkynningar til sjófarenda / Notices to Mariners
- II Ýmsar tilkynningar og aðvaranir / Miscellaneous
- III Leiðréttingar í Vitaskrá / Corrections to List of Lights
- IV Tilkynningar í sjókort 2019 / List of charts affected 2019

Landfræðileg lega staðar miðast við sjókort í stærsta mælikvarða nema annað sé tekið fram og er gefin upp í gráðum, mínútum og brotum úr mínútu. Allar stefnur eru gefnar réttvísandi frá 000°(norðri) austur um að 360°, þær sem eiga við ljósgeira eru gefnar frá sjó. Skammstafanir (P) og (T) tákna bráðabirgða (preliminary) og tímabundna (temporary) tilkynningu.

Geographical positions refer to the largest scale chart unless otherwise stated. They are given in degrees, minutes and decimals of a minute. Bearings are referred to the true compass and are reckoned clockwise from 000° to 360° those relating to lights are from seaward. The abbreviations (P) and (T) stand for preliminary and temporary notices.

Sjófarendur eru beðnir að tilkynna strax til Sjómælinganna, verði þeir varir við eða uppgötvi siglingahættur, sem eru ekki sýndar í sjókortum, einnig ef þeir verða varir við skekkjur í sjókortum eða öðrum leiðbeiningum fyrir sjófarendur.

SJÓKORTASALAR

Chart agents

Reykjavík – Hafnarfjörður

Viking Björgunarbúnaður ehf., Íshella 7, 221 Hafnarfjörður.

Sími: 544 2270 Fax: 544 2271

erj@viking-life.com

Akureyri

Gúmmíbátapjónusta Norðurlands, Draupniskötu 3, 603 Akureyri.

Sími: 462 6040 Gsm: 898 3366 Fax: 461 790

gummibatar@tpostur.is

Rafræn sjókort – ENC kort

Electronic Navigational Charts - ENC's

IC-ENC (www.ic-enc.org) sér um dreifingu ENC korta fyrir Sjómælingar Íslands.

Icelandic ENC's are distributed via IC-ENC (www.ic-enc.org).

Upplýsingar um söluaðila er af finna hér: <http://www.ic-enc.org/Distribution.html>

Information on Value Added Resellers: <http://www.ic-enc.org/Distribution.html>

ENC kortaskrá/ ENC Catalogue: <http://www.ic-enc.org/Coverage.html>

Prentunarleiðbeiningar vegna uppdráttar í mælikvarða

Veljið að prenta á blaðstærð A4 og stillið á að prenta í raunstærð (Actual size).

Printing instructions for blocks at set scale

Print on paper size A4 and choose to print actual size.

I TILKYNNINGAR TIL SJÓFARENDA



26. V-land. Sjókort nr. 424 Stykkishólmur. Dýpi.

- a) Færið inn dýpi 13,8 m á stað 65°05,566'N, 022°49,326'V
– strikið út 15,3 m skammt frá.
- b) Færið inn dýpi 9,6 m á stað 65°05,617'N, 022°48,986'V innan 10 m dýptarlínu
– strikið út 10,2 m skammt frá.
- c) Færið inn dýpi 8,4 m á stað 65°05,638'N, 022°48,788'V innan 10 m dýptarlínu.
- d) Færið inn dýpi 8,7 m á stað 65°05,577'N, 022°48,528'V innan 10 m dýptarlínu
– strikið út 10 m skammt frá.
- e) Færið inn dýpi 14,5 m á stað 65°05,563'N, 022°46,122'V innan 20 m dýptarlínu.
- f) Færið inn dýpi 18,1 m á stað 65°05,474'N, 022°44,713'V innan 20 m dýptarlínu.

Kort 424

Sjómælingar Íslands


27. V-land. Sjókort nr. 426 Ólafsvík-Stykkishólmur. Dýpi.

- a) Færið inn dýpi 5,1 m á stað 65°05,999'N, 022°52,888'V innan hættuhings 
– Strikið út 6,3 m skammt frá.
- b) Færið inn dýpi 9,1 m á stað 65°05,865'N, 022°51,676'V innan 10 m dýptarlínu
– strikið út 12 m á h.u.b. sama stað.
- c) Færið inn dýpi 12,9 m á stað 65°05,845'N, 022°50,910'V
– strikið út 14,8 á sama stað.
- d) Færið inn dýpi 13,8 m á stað 65°05,566'N, 022°49,326'V
– strikið út 15,3 á sama stað.
- e) Færið inn dýpi 9,6 m á stað 65°05,617'N, 022°48,986'V
og 8,4 m á stað 65°05,638'N, 022°48,788'V innan 10 m dýptarlínu
– strikið út 10,2 m á h.u.b. sama stað.
- f) Færið inn dýpi 8,7 m á stað 65°05,577'N, 022°48,528'V innan hættuhings 
– strikið út 10 m á sama stað.
- g) Færið inn dýpi 14,5 m á stað 65°05,563'N, 022°46,122'V innan 20 m dýptarlínu.
- h) Færið inn dýpi 18,1 m á stað 65°05,474'N, 022°44,713'V innan 20 m dýptarlínu.
- i) Færið inn dýpi 9,1 m á stað 65°06,934'N, 022°45,590'V
– strikið út 9,9 m á sama stað.
- j) Færið inn dýpi 8,3 m á stað 65°06,904'N, 022°45,356'V
- k) Færið inn dýpi 6,9 m á stað 65°06,985'N, 022°45,233'V
– strikið út 7,7 á sama stað.
- l) Færið inn dýpi 8,8 m á stað 65°07,553'N, 022°45,696'V innan 10 m dýptarlínu.
- m) Færið inn dýpi 15,0 m á stað 65°07,510'N, 022°45,297'V
- n) Færið inn dýpi 10,6 m á stað 65°07,521'N, 022°45,903'V
– strikið út 16 m skammt frá.
- o) Færið inn dýpi 5,5 m á stað 65°07,853'N, 022°45,829'V
– strikið út 7,9 m á sama stað
- p) Færið inn dýpi 12,4 m á stað 65°07,861'N, 022°46,064'V
– strikið út 14,6 m á h.u.b. sama stað

Kort 426

Sjómælingar Íslands

28. V-land. Sjókort nr. 37 Hjörsey-Stykkishólmur. Dýpi.

- a) Færið inn dýpi 5,1 m innan hættuhrings  á stað 65°05,999'N, 022°52,888'V
- b) Færið inn dýpi 9,1 m á stað 65°05,865'N, 022°51,676'V innan 10 m dýptarlínu – strikið út 12 m á sama stað.
- c) Færið inn dýpi 12,9 m á stað 65°05,845'N, 022°50,910'V
- d) Færið inn dýpi 13,8 m á stað 65°05,566'N, 022°49,326'V
- e) Færið inn dýpi 8,4 m á stað 65°05,638'N, 022°48,788'V dragið 10 m dýptarlínu suður fyrir staðinn – strikið út 10,2 m dýpi á h.u.b. sama stað.
- f) Færið inn dýpi 14,5 m á stað 65°05,563'N, 022°46,122'V innan 20 m dýptarlínu – strikið út 20,7 m á h.u.b. sama stað
- g) Færið inn dýpi 18,1 m á stað 65°05,474'N, 022°44,713'V innan 20 m dýptarlínu – strikið út 25,5 m á h.u.b. sama stað.

Kort 37

Sjómælingar Íslands

29. V-land. Sjókort nr. 41 Vestfirðir. Dýpi.

- h) Færið inn dýpi 5,1 m á stað 65°05,999'N, 022°52,888'V – Strikið út 6,3 m á sama stað.

Kort 41

Sjómælingar Íslands

II ÝMSAR TILKYNNINGAR OG AÐVARANIR

30. (T) A-land. Seyðisfjörður. Ljósdufl.

Þremur ljósduflum hefur verið lagt út á eftirfarandi stöðum við flak El Grillo í Seyðisfirði.

- a) Yfir stefni flaksins á stað 65°16,311'N, 013°59,644'V. Ljóseinkenni: F R
- b) Yfir brú flaksins á stað 65°16,308'N, 013°59,702'V. Ljóseinkenni: FI W
- c) Yfir skut flaksins á stað 65°16,298'N, 013°59,791'V. Ljóseinkenni: FI W

Kort 712

Landhelgisgæsla Íslands

31. Tímabundnar (T) tilkynningar fallnar úr í gildi.

- Nr. 2/15 (T) 2019 S-land. Landeyjahöfn. Slökkt á hafnarvita.
- Nr. 3/21 (T) 2019 SV-land. Reykjavík. Sundabakki. Dufl.

Sjómælingar Íslands

I NOTICES TO MARINERS

26. W-Coast. Chart No. 424 Stykkishólmur. Depths.

- a) Insert depth 13.8 m in pos. 65°05.566N, 022°49.326W
– delete 15.3 m close by.
- b) Insert depth 9.6 m in pos. 65°05.617'N, 022°48.986'W inside 10 m contour
– delete 10.2 m close by.
- c) Insert depth 8.4 m in pos. 65°05.638'N, 022°48.788'W inside 10 m contour.
- d) Insert depth 8.7 m in pos. 65°05.577'N, 022°48.528'W inside 10 m contour
– delete 10 m close by.
- e) Insert depth 14.5 m in pos. 65°05.563'N, 022°46.122'W inside 20 m contour.
- f) Insert depth 18.1 m in pos. 65°05.474'N, 022°44.713'W inside 20 m contour.

Chart No. 424

Icelandic Coast Guard – Hydrographic Department

27. W-Coast. Chart No. 426 Ólafsvík-Stykkishólmur. Depths.



- a) Insert depth 5.1 m in pos. 65°05.999'N, 022°52.888'W inside 
– delete 6.3 m close by.
- b) Insert depth 9.1 m in pos. 65°05.865'N, 022°51.676'W inside 10 m contour
– delete 12 m in approx. same pos.
- c) Insert depth 12.9 m in pos. 65°05.845'N, 022°50.910'W
– delete 14.8 m in same pos.
- d) Insert depth 13.8 m in pos. 65°05.566'N, 022°49.326'W
– delete 15.3 m in same pos.
- e) Insert depth 9.6 m in pos. 65°05.617'N, 022°48.986'W
and 8.4 m in pos. 65°05.638'N, 022°48.788'W inside 10 m contour.
– delete 10.2 m in approx. same pos.
- f) Insert depth 8.7 m in pos. 65°05.577'N, 022°48.528'W inside 
– delete 10 m in same pos.
- g) Insert depth 14.5 m in pos. 65°05.563'N, 022°46.122'W inside 20 m contour.
- h) Insert depth 18.1 m in pos. 65°05.474'N, 022°44.713'W inside 20 m contour.
- i) Insert depth 9.1 m in pos. 65°06.934'N, 022°45.590'W
– delete 9.9 m in same pos.
- j) Insert depth 8.3 m in pos. 65°06.904'N, 022°45.356'W
- k) Insert depth 6.9 m in pos. 65°06.985'N, 022°45.233'W
– delete 7.7 m in same pos.
- l) Insert depth 8.8 m in pos. 65°07.553'N, 022°45.696'W inside 10 m contour.
- m) Insert depth 15.0 m in pos. 65°07.510'N, 022°45.297'W
- n) Insert depth 10.6 m in pos. 65°07.521'N, 022°45.903'W
– delete 16 m close by.
- o) Insert depth 5.5 m in pos. 65°07.853'N, 022°45.829'W
– delete 7.9 m in same pos.
- p) Insert depth 12.4 m in pos. 65°07.861'N, 022°46.064'W
– delete 14.6 m in approx. same pos.

Chart No. 426

Icelandic Coast Guard – Hydrographic Department

28. W-Coast. Chart No. 37 Hjörsey-Stykkishólmur. Depths.


- a) Insert depth 5.1 m inside  in pos. 65°05.999'N, 022°52.888'W
- b) Insert depth 9.1 m in pos. 65°05.865'N, 022°51.676'W inside 10 m contour
– delete 12 m in same pos.
- c) Insert depth 12.9 m in pos. 65°05.845'N, 022°50.910'W
- d) Insert depth 13.8 m in pos. 65°05.566'N, 022°49.326'W
- e) Insert depth 8.4 m in pos. 65°05.638'N, 022°48.788'W and extend 10 m contour S to
enclose – delete 10.2 m in approx. same pos.
- f) Insert depth 14.5 m in pos. 65°05.563'N, 022°46.122'W inside 20 m contour.
– delete 20.7 m in approx. same pos.
- g) Insert depth 18.1 m in pos. 65°05.474'N, 022°44.713'W inside 20 m contour.
– delete 25.5 m in approx. same pos.

Chart No. 37

Icelandic Coast Guard – Hydrographic Department

29. V-land. Sjókort nr. 41 Vestfirðir. Dýpi.

- a) Insert depth 5.1 m in pos. 65°05.999'N, 022°52.888'W
– delete 6.3 m in same pos.

Chart 41

Icelandic Coast Guard – Hydrographic Department

II MISCELLANEOUS

30. (T) E-Coast. Seyðisfjörður. Light buoys.

Three lit buoys have been laid out at the wreck of El Grillo.

- a) Over bow in pos. 65°16.311'N, 013°59.644'W. Light characteristics: F R
- b) Over bridge in pos. 65°16.308'N, 013°59.702'W. Light characteristics: FI W
- c) Over stern in pos. 65°16.298'N, 013°59.791'W. Light characteristics: FI W

Chart 712

Icelandic Coast Guard

31. Temporary (T) notices cancelled.

- | | |
|----------|---|
| Nr. 2/15 | (T) 2019 S-Coast. Landeyjahöfn. Works in progress. Harbour light off. |
| No. 3/21 | (T) 2019 SW-Coast. Reykjavík. Sundabakki. Buoy. |

Icelandic Coast Guard – Hydrographic Department

III LEIÐRÉTTINGAR Í VITASKRÁ

III CORRECTIONS TO LIST OF LIGHTS

Engar / Nil

V TILKYNNINGAR Í SJÓKORT 2019

IV LIST OF CHARTS AFFECTED 2019

Kort nr.	Albj. nr.	Nr.	Tilk.nr.	Kort nr.	Albj. nr.	Nr.	Tilk.nr.
Chart No.	INT No.	No.	Notice No.	Chart No.	INT No.	No.	Notice No.
10	112			423		2	16(T)
15				424		5	26
21	1010			426		5	27
31	1103	1	1	51	1105		
32		1, 2	1, 14	52			
33				53			
35				55			
36	1112	2	6	57	1110		
37		5	28	515			
310				516			
313				518			
314				519			
316				522			
318				523			
321		1	1	524			
361				530	1118		
362	1113	3, 4	20, 21(T), 22	532			
363				534			
364				61	1100		
365		3	20	62			
366				63			
367		2	6, 17(T)	610		2	12
41	1104	5	29	611			
42				613			
43				71	1101		
44				72			
46	1114			73	1111		
410				74			
411				712		5	30(T)
412				714			
413				715			
414				716			
415				717			
416				718			
417				719			
418				720		2	13
420				81	1102	2	14
421				82			
422				810			