



1. júní 2015

TILKYNNINGAR TIL SJÓFARENDA 2 NOTICES TO MARINERS 2015

Tilkynningar nr. / Notices No. 2 - 10

Í þessu eintaki eru tilkynningar varðandi neðangreind sjókort.
The following charts are affected by the NMs in this issue.

Kort/Chart	Tilk./NM	Kort/Chart	Tilk./NM	Kort/Chart	Tilk./NM
810	7(T)	37	3, 4		
321	2	31	2		
426	3				
32	2				

Tengill á T.t.s./ Link to NM's: <http://www.lhg.is/starfsemi/sjomaelingasvid/tts/>

Efni/Contents

- I Tilkynningar til sjófarenda / Notices to Mariners
- II Ýmsar tilkynningar og aðvaranir / Miscellaneous
- III Leiðréttingar í Vitaskrá / Corrections to List of Lights
- IV Tilkynningar í sjókort 2015 / List of charts affected 2015

Landfræðileg lega staðar miðast við sjókort í stærsta mælikvarða nema annað sé tekið fram og er gefin upp í gráðum, mínútum og brotum úr mínútu. Allar stefnur eru gefnar réttvísandi frá 000°(norðri) austur um að 360°, þær sem eiga við ljósgeira eru gefnar frá sjó. Skammstafanir (P) og (T) tákna bráðabirgða (preliminary) og tímabundna (temporary) tilkynningu.

Geographical positions refer to the largest scale chart unless otherwise stated. They are given in degrees, minutes and decimals of a minute. Bearings are referred to the true compass and are reckoned clockwise from 000° to 360° those relating to lights are from seaward. The abbreviations (P) and (T) stand for preliminary and temporary notices.

Sjófarendur eru beðnir að tilkynna strax til Sjómælinganna, verði þeir varir við eða uppgötvi siglingahættur, sem eru ekki sýndar í sjókortum, einnig ef þeir verða varir við skekkjur í sjókortum eða öðrum leiðbeiningum fyrir sjófarendur.

SJÓKORTASALAR

Chart agents

Reykjavík – Hafnarfjörður

Viking Life-Saving Equipment á Islandi ehf., Íshella 7, 220 Hafnarfjörður.

Sími: 544 2270 Fax: 544 2271

vikings@viking-life.com
ajo@viking-life.com

Akureyri

Gúmmíbátapjónusta Norðurlands, Draupniskötu 3, 603 Akureyri.

Sími: 462 6040 Gsm: 898 3366 Fax: 461 790

gummibatar@tpostur.is

Rafræn sjókort – ENC kort

Electronic Navigational Charts - ENC's

IC-ENC (www.ic-enc.org) sér um dreifingu ENC korta fyrir Sjómælingar Íslands.

Icelandic ENC's are distributed via IC-ENC (www.ic-enc.org).

Upplýsingar um söluaðila er af finna hér: <http://www.ic-enc.org/distribution>

Information on Value Added Resellers: <http://www.ic-enc.org/distribution>

ENC kortaskrá/ ENC Catalogue: <http://www.ic-enc.org/coverage>

Prentunarleiðbeiningar vegna uppdráttar í mælikvarða

Veljið að prenta á blaðstærð A4 og stillið á að prenta í raunstærð (Actual size).

Printing instructions for blocks at set scale

Print on paper size A4 and choose to print actual size.

I TILKYNNINGAR TIL SJÓFARENDA

2. S-land. Eyjasund. Landeyjahöfn. Öldumælisdufl.


Öldumælisdufli hefur verið lagt út á stað 63°30,550'N, 020°08,590'V.
Ljóséinkenni FI(5)Y 20s

Kort nr. 321, 32, 31
Vitaskrá bls. 33

Vegagerðin

3. V-land. Breiðafjörður. Þórisbólmi. Sker.


Setjið inn tákn fyrir sker  á stað: 65°05,705'N, 022°41,607'V.

Strikið út dýpi  sem er hér um bil á sama stað.

Kort nr. 426, 37

Sjómælingar Íslands

4. V-land. Breiðafjörður. Skoreyja. Sker.

Setjið inn tákn  fyrir sker á stað: 65°04,922'N, 022°39,653'V.

Setjið inn tákn  fyrir sker á stað: 65°04,643'N, 022°40,041'V.

Kort nr. 37

Sjómælingar Íslands

II ÝMSAR TILKYNNINGAR OG AÐVARANIR

5. Ný útgáfa

Ný útgáfa, kort nr. 714, Norðfjörður. Mælikvarði 1:10 000. Viðmiðun WGS-84.
Mörk kortsins: 65°07'50"N - 65°09'10"N, 013°40'00"V - 013°44'30"V.

Sjómælingar Íslands

6. A-land. Norðfjörður. Nýr hafnarviti.

Hafnarviti hefur verið settur upp á stað: 65°08,265'N, 013°44,020'V. Ljósseinkenni: FI R 3s

Vitaskrá bls. 24

Vegagerðin

7. (T) SA-land. Höfn í Hornafirði. Ósland. Hafnarviti.

Hafnarviti við Ósland, Q R, skemmdist og logar ekki. Staður: 64°14,863'N, 015°11,516'V.

Kort nr. 810

Vegagerðin

8. Tímabundnar (T) tilkynningar fallnar úr gildi.

Nr. 1-2/4 (T) 2007 SV-land. Grindavík. Ljósdufl.

Nr. 1/4 (T) 2014 A-land. Norðfjörður. Hafnarframkvæmdir. Ljósdufl.

Sjómælingar Íslands

9. Tímabundnar (T) tilkynningar í gildi 1. júní 2015.

Nr. 10/29 (T) 1998 Samkomulag um afmörkun landgrunnsins og efnahagslögsögu á svæðinu milli Íslands, Grænlands og Jan Mayen.

Nr. 7-8/25 (T) 2009 SV-land. Hvalfjörður.

Nr. 3/14 (T) 2012 Grænlandssund. Neðansjávardufl.

Nr. 3/15 (T) 2012 Norðurland. Strandagrunn. Neðansjávardufl.

Nr. 3/14. (T) 2013 SV-land. Faxaflói. Reykjavík. Gufunes. Leiðarljós.

Nr. 1/5 (T) 2014 N- og V-land. Straummælar.

Nr. 4/26 (T) 2014 S-land. Sandgerði - ytra ljós við leiðarlínu II.

Nr. 2/6 (T) 2015 SA-land. Höfn í Hornafirði. Ósland. Hafnarviti.

Sjómælingar Íslands

10. Sjávarfallatöflur 2015. Djúpivogur. Leiðrétting

Í sjávarfallatöflum 2015 vantar mánuðina júlí, ágúst og september í sjávarfallaspána fyrir Djúpavog. Mánuðirnir apríl, maí og júní eru tvíteknir. Beðist er velvirðingar á mistökunum. Á vef Landhelgisgæslu Íslands má nálgast pdf skjal með sjávarfallaspánni fyrir júlí, ágúst og september fyrir Djúpavog.

Tengill á skjalið: http://www.lhg.is/media/frettir/Sjavarfall_2015_bls_20_Djupivogur_juli-ag-sept.pdf

Sjómælingar Íslands

I NOTICES TO MARINERS


2. S-Coast. Eyjasund. Wave rider buoy.


Insert wave rider buoy in pos.: 63°30.550'N. – 020°08.590'W.
Light characteristics: Fl(5)Y 20s

Charts No. 321, 32, 31
List of Lights p. 33

Icelandic Road and Coastal Administration

3. W-Coast. Breiðafjörður. Þórishólmi. Rock.


Insert symbol for rock  in pos.: 65°05.705'N, 022°41.607'W.

Delete depth  in approx. same position.

Charts No. 426, 37

Icelandic Coast Guard – Hydrographic Department

4. W-Coast. Breiðafjörður. Skoreyjar. Rocks.

Insert symbol for rock  in pos.: 65°04.922'N, 022°39.653'W.


Insert symbol for rock  in pos.: 65°04.643'N, 022°40.041'W.

Chart No. 37

Icelandic Coast Guard – Hydrographic Department

II MISCELLANEOUS

5. **New Editon.**

New edition, Chart No. 714, Norðfjörður. Scale 1:10 000. Datum WGS-84.
Limits: 65°07'50"N - 65°09'10"N, 013°40'00"W - 013°44'30"W.

Icelandic Coast Guard – Hydrographic Department

6. **E-Coast. Norðfjörður. New harbour light.**

Harbour light has been established at breakwater end. Pos.: 65°08.265'N, 013°44.020'W.
Light characteristics: FI R 3s

List of Lights, p. 24

Icelandic Road and Coastal Administration

7. **(T) SE-Coast. Höfn í Hornafirði. Ósland Harbour Light.**

Harbour light Ósland, Q R, is temporarily out of order. Pos.: 64°14.863'N, 015°11.516'W.

Chart No. 810

Icelandic Road and Coastal Administration

8. **Temporary (T) notices cancelled.**

No. 1-2/4 (T) 2007 SW-coast. Grindavík. Light buoy.

No. 1/4 (T) 2014 4. E-Coast. Norðfjörður. Works in progress. Light Buoy.

Icelandic Coast Guard – Hydrographic Department

9. **Temporary (T) Notices in force June 1st 2015.**

No. 10/29 (T) 1998 Agreement regarding the limits of the continental shelf and the Exclusive Economic zone between Iceland, Greenland and Jan Mayen.

No. 7-8/25 (T) 2009 SW-coast. Hvalfjörður.

No. 3/14 (T) 2012 Denmark Strait. Sub-surface buoys.

No. 3/15 (T) 2012 North Coast. Strandagrunn. Sub-surface buoys.

No. 3/14. (T) 2013 SW-coast. Faxaflói. Reykjavík. Gufunes. Leading lights.

No. 1/5 (T) 2014 N- and W-Coast. Sub-surface current meter.

No. 4/26 (T) 2014 S-Coast. Sandgerði – outer light at leading line II.

No. 2/6 (T) 2015 SE-Coast. Höfn í Hornafirði. Ósland Harbour Light.

Icelandic Coast Guard – Hydrographic Department

10. **Tide Tables 2015. Djúpivogur. Correction.**

Tide prediction for the months of July, August and September for Djúpivogur in Tide Tables 2015 is missing. April, May and June are however printed twice. The ICG-HD does apologise for this mistake. A pdf document with the tide prediction for the months of July, August and September for Djúpivogur is available for download at the ICG website.

Link to the file:http://www.lhg.is/media/frettir/Sjavarfoll_2015_bls_20_Djupivogur_juli-ag-sept.pdf

Icelandic Coast Guard – Hydrographic Department

III LEIÐRÉTTINGAR Í VITASKRÁ

III CORRECTIONS TO LIST OF LIGHTS

Vitar

Bls.	Nr. (Alþj.nr.)	Nafn Staðarlýsing	Staður	Ljóseinkenni	Hæð m	Sjónarl.	Vitahús Ljósstæði	Ljósgeirar Athugasemdir
24	226,7	- Fiskihöfn, hafnarviti á enda garðs	65 08,27 13 44,02	Fl R 3s			Staur	

Dufl

Bls.	Nafn	Staður	Ljóseinkenni	Toppmerki	Lýsing
33	Landeyjahöfn, vestur - öldumælisdúfl	63 30,55 20 08,59	FL(5)Y 25s		Gult kúludúfl

IV TILKYNNINGAR Í SJÓKORT 2015

IV LIST OF CHARTS AFFECTED 2015

Kort nr.	Albj. nr.	Nr.	Tilk.nr.	Kort nr.	Albj. nr.	Nr.	Tilk.nr.
Chart No.	INT No.	No.	Notice No.	Chart No.	INT No.	No.	Notice No.
10	112			423			
15				424			
21	1010			426		2	3
31	1103	2	2	51	1105		
32		2	2	52			
33				53			
35				55			
36	1112			57	1110		
37		2	3, 4	515			
310				516			
313				518			
314				519			
316				522			
318				523			
321		2	2	524			
361				530	1118		
362	1113			532			
363				534			
364				61	1100		
365				62			
366				63			
367				610			
41	1104			611			
42				613			
43				71	1101		
44				72			
46	1114			73	1111		
410				74			
411				712			
412				714			
413				715			
414				716			
415				717			
416				718			
417				719			
418				720			
420				81	1102		
421				82			
422				810		2	7(T)