



24. janúar 2023

TILKYNNINGAR TIL SJÓFARENDA 1

NOTICES TO MARINERS 2023

Tilkynningar nr. / Notices No. 1-15

Í þessu eintaki eru tilkynningar varðandi neðangreind sjókort.
The following charts are affected by the NMs in this issue.

Kort/Chart	Tilk./NM	Kort/Chart	Tilk./NM	Kort/Chart	Tilk./NM
10	5	72	2	715	8
15	5	310	15	716	7
21	9(T)	411	11(T)	717	6
41	10(T)	417	4,12(T)		
71	9(T)	519	3		

Tengill á T.t.s./ Link to NM's: <http://www.lhg.is/siglingaoryggi/tilkynningar-til-sjofarenda/>

Efni/Contents

- I Tilkynningar til sjófarenda / Notices to Mariners
- II Ýmsar tilkynningar og aðvaranir / Miscellaneous
- III Leiðréttingar í Vitaskrá / Corrections to List of Lights
- IV Listi yfir Tilkynningar til sjófarenda / Cumulative List of NMs

Landfræðileg lega staðar miðast við sjókort í stærsta mælikvarða nema annað sé tekið fram og er gefin upp í gráðum, mínútum og brotum úr mínútu. Allar stefnur eru gefnar réttvísandi frá 000° (norðri) austur um að 360°, þær sem eiga við ljósgeira eru gefnar frá sjó. Skammstafanir (P) og (T) tákna bráðabirgða (preliminary) og tímabundna (temporary) tilkynningu.

Geographical positions refer to the largest scale chart unless otherwise stated. They are given in degrees, minutes and decimals of a minute. Bearings are referred to the true compass and are reckoned clockwise from 000° to 360° those relating to lights are from seaward. The abbreviations (P) and (T) stand for preliminary and temporary notices.

Sjófarendur eru beðnir að tilkynna strax til Landhelgisgæslunnar (sjokort@lhg.is), verði þeir varir við eða uppgötvu siglingahættur, sem eru ekki sýndar í sjókortum, einnig ef þeir verða varir við skekkjur í sjókortum eða öðrum leiðbeiningum fyrir sjófarendur.

SJÓKORTASALAR

Chart agents

Reykjavík – Hafnarfjörður

Viking Björgunarbúnaður ehf., Íshella 7, 221 Hafnarfjörður.

Sími: 544 2270 Fax: 544 2271

sjokort@viking-life.com

Akureyri

Gúmmíbátapjónusta Norðurlands, Draupnisdötu 3, 603 Akureyri.

Sími: 462 6040 Gsm: 898 3366 Fax: 461 790

gummibatar@gummib.is

Rafræn sjókort – ENC kort

Electronic Navigational Charts – ENC

IC-ENC (www.ic-enc.org) sér um dreifingu ENC korta fyrir Sjóælingar Íslands.

Icelandic ENCs are distributed via IC-ENC (www.ic-enc.org).

Upplýsingar um söluaðila er af finna hér: <http://www.ic-enc.org/Distribution.html>

Information on Value Added Resellers: <http://www.ic-enc.org/Distribution.html>

ENC kortaskrá/ ENC Catalogue: <http://www.ic-enc.org/Coverage.html>

Prentunarleiðbeiningar vegna uppdráttar í mælikvarða

Veljið að prenta á blaðstærð A4 og stillið á að prenta í raunstærð (Actual size).

Printing instructions for blocks at set scale

Print on paper size A4 and choose to print actual size.

I TILKYNNINGAR TIL SJÓFARENDA


1. S-land. Vestmannaeyjar. Ljósdufl. Leiðrétting.

Leiðréttið staðsetningu á rauðu strýtudufli, ljóseinkenni FL R 3s, við innsiglinguna til Vestmannaeyjahafnar. Nýr staður: 63°26,84'N, 020°15,24'V.

Vitaskrá 2022 bls. 33

Vegagerðin

2. A-land. Borgarfjörður. Akkerislægi.

Færið inn akkerislægi  á stað 65°32,59'N, 013°46,06'V.

Kort 72

Landhelgisgæsla Íslands

3. N-land. Sauðárkrókur. Framkvæmdir.

Færið inn framkvæmdasvæði sem afmarkast af eftirtöldum staðsetningum:

- 1) 65°45,313'N, 019°38,521'V (land)
- 2) 65°45,282'N, 019°38,531'V
- 3) 65°45,275'N, 019°38,513'V
- 4) 65°45,264'N, 019°38,387'V
- 5) 65°45,275'N, 019°38,375'V
- 6) 65°45,286'N, 019°38,415'V (land)

og textann: Framkvæmdir
Works in progress
2023

Bráðabirgða hafnarviti logar á enda nýs garðs eftir því sem framkvæmdum vindur fram, ljóseinkenni sömu og áður, FI G 3s.

Kort 519

Vegagerðin

4. NV-land. Ísafjörður. Dýpkunarframkvæmdir.

Færið inn framkvæmdasvæði sem afmarkast af eftirtöldum staðsetningum:

- 1) 66°03,975'N, 023°07,163'V (land)
- 2) 66°03,998'N, 023°06,923'V
- 3) 66°03,928'N, 023°06,861'V
- 4) 66°03,859'N, 023°07,004'V
- 5) 66°03,766'N, 023°07,209'V
- 6) 66°03,703'N, 023°07,467'V
- 7) 66°03,656'N, 023°07,797'V
- 8) 66°03,669'N, 023°07,849'V
- 9) 66°03,774'N, 023°07,607'V (land)

og textann: Framkvæmdir
Works in progress
2023

Kort 417

Vegagerðin

5. Ísland. Rannsóknardufl tekið upp.

Eftirtalið dufl  AIS hefur verið tekið upp:

Auðkenni	MMSI	Staðsetning
NOAA buoy	992511945	68°00,00'N, 012°36,00'V

Kort 15,10

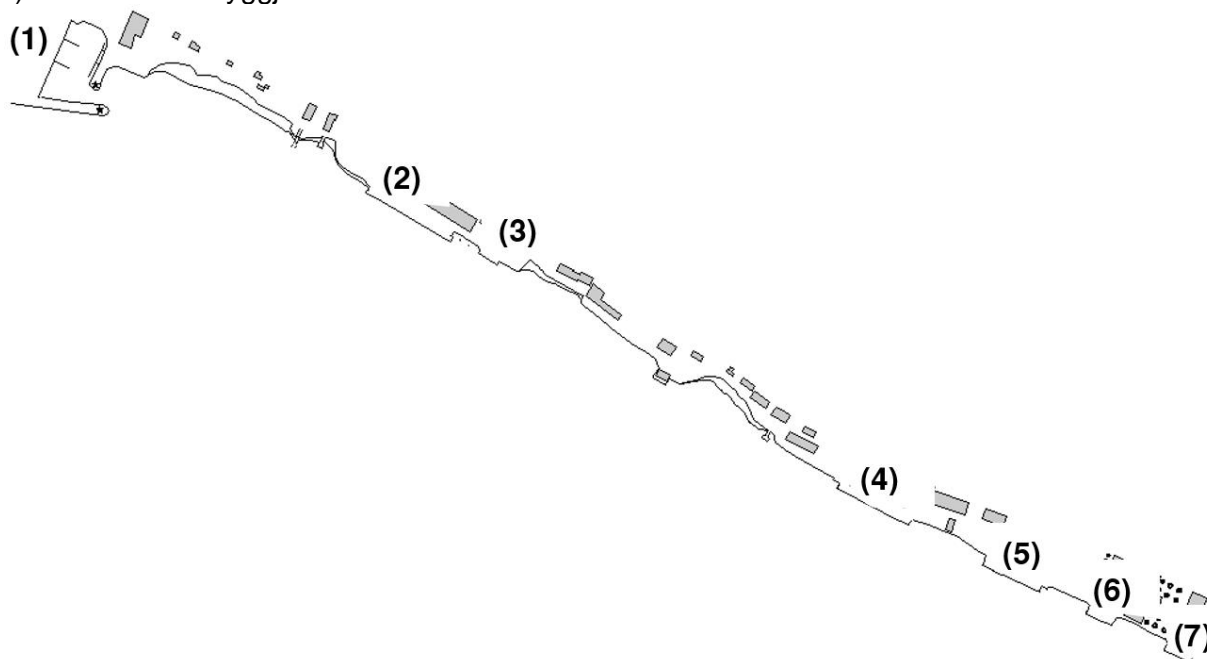
Hafrannsóknastofnun

6. A-land. Fáskrúðsfjörður. Nöfn á bryggjum.

Breytið númerum og nöfnum á bryggjum á Fáskrúðsfirði samkvæmt eftirfarandi:

Númer og nöfn á bryggjum:

- (1) Smábátahöfn
- (2) Hafskipabryggja
- (3) Bæjarbryggja
- (4) Fiskeyrarbryggja
- (5) Strandarbryggja
- (6) Innri löndunarbryggja
- (7) Ytri löndunarbryggja



Kort 717

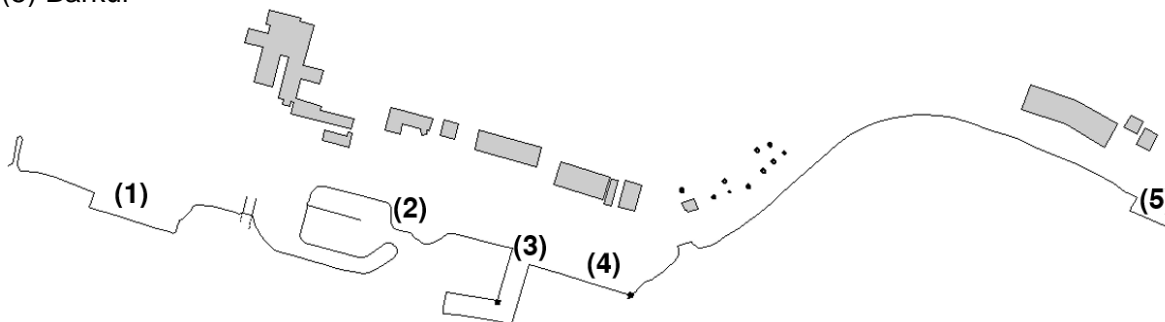
Landhelgisgæsla Íslands

7. A-land. Reyðarfjörður. Nöfn á bryggjum.

Breytið númerum og nöfnum á bryggjum á Reyðarfirði samkvæmt eftirfarandi:

Númer og nöfn á bryggjum:

- (1) Vöruhöfn
- (2) Smábátahöfn
- (3) Ellið
- (4) Olíubryggja
- (5) Barkur



Kort 716

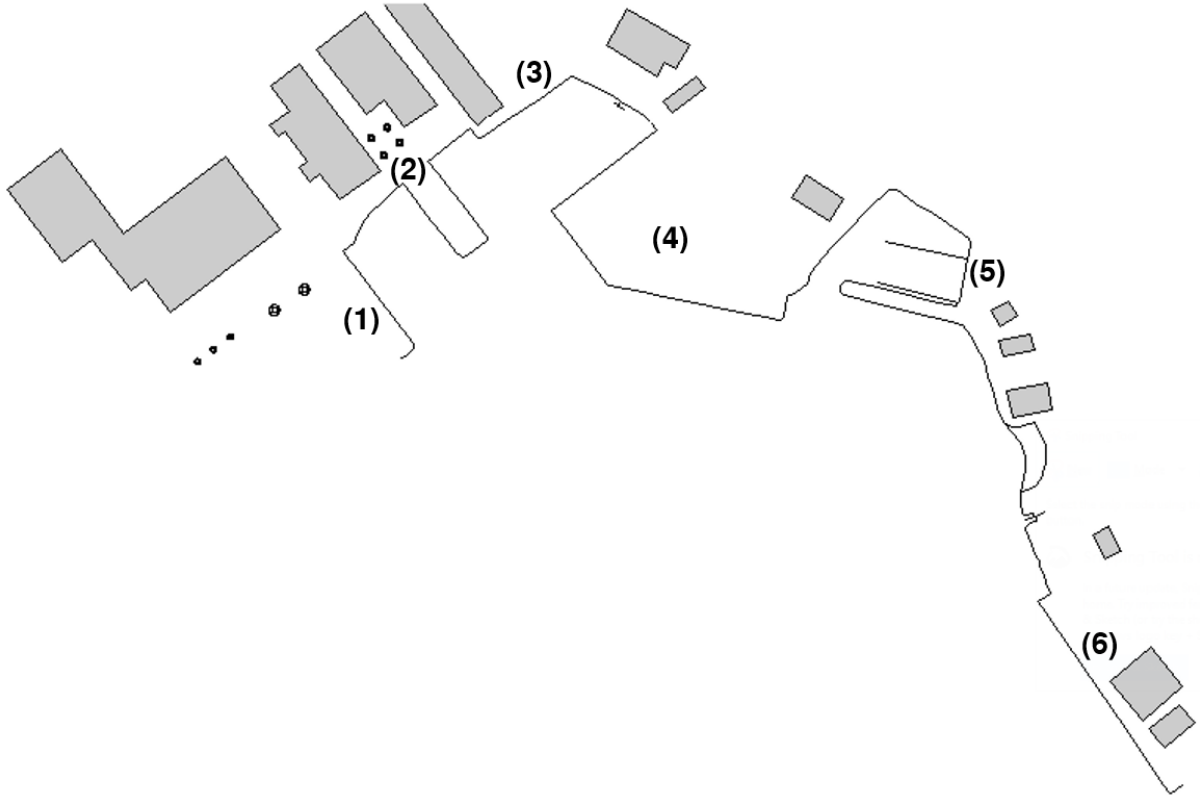
Landhelgisgæsla Íslands

8. A-land. Eskifjörður. Nöfn á bryggjum.

Breytið númerum og nöfnum á bryggjum á Eskifirði samkvæmt eftirfarandi:

Númer og nöfn á bryggjum:

- (1) Olíubryggja
- (2) Löndunarbryggja
- (3) Nótabryggja
- (4) Hafskipabryggja
- (5) Smábátahöfn
- (6) Bæjarbryggja



Kort 715

Landhelgisgæsla Íslands

9. (T) Ísland. Rannsóknardufl.

Eftirtalið neðansjávardufl vegna hafrannsóknna, sem lagt var út samanber: Tts (T) 30/2022, er enn á stað. Skip við veiðar eru beðin um að fara ekki nær duflinu en 1 sjómílu.

Auðkenni	MMSI	Staðsetning	Dýpi efsta hluta dufls
KR-C	992511947	64°55,14'N, 009°02,66'V	2271 m

Frekari upplýsingar fást hjá Andreas Macrander, Hafrannsóknastofnun,
andreas.macrander@hafogvatn.is, sími: 575 2062 / Gsm: 865-9849
og oceanography@hafogvatn.is

Kort 71,21

Hafrannsóknastofnun

10. (T) NV-land. Arnarfjörður. Rannsóknadufl.

Rannsóknaduflum hefur verið komið fyrir í Arnarfirði. Duflin eru rauðir belgir með endurskini.

Dufl 1, Lækjarbót, á stað: 65°48,491'N, 023°47,837'V.

Dufl 2, Trostanfirði, á stað: 65°38,056'N, 023°25,621'V.

Kort 41

Landhelgisgæsla Íslands

11. (T) NV-land. Tálknafjörður. Ljósdufl logar ekki.

Rautt stangardufl, á stað: 65°37,12'N, 023°50,95'V, ljóseinkenni FI(2)R 5s, logar ekki.

Kort 411

Vegagerðin

12. (T) NV-land. Ísafjörður. Ljósdufl fjarlægt.

Ljósdufl Nr. 1, ljóseinkenni FI G 4s, hefur verið fjarlægt tímabundið.

Kort 417

Vegagerðin

II ÝMSAR TILKYNNINGAR OG AÐVARANIR

13. Tímabundnar (T) tilkynningar fallnar úr gildi.

Nr. 29/1998 (T) Samkomulag um afmörkun landgrunnins og efnahagslögsögu á svæðinu milli Íslands, Grænlands og Jan Mayen.

Nr. 30/2022 (T) Ísland. Rannsóknadufl.

Landhelgisgæsla Íslands

14. Tímabundnar (T) tilkynningar í gildi. Janúar 2023

Nr. 17/2019 (T) SV-land. Kópavogur. Slökkt á aftara leiðarljósi.

Nr. 23/2020 (T) A-land. Seley. Radarsvari óvirkur.

Nr. 16/2021 (T) NV-land. Steingrímsfjörður. Drangnes. Rannsóknadufl.

Nr. 1/2022 (T) N-land. Skagafjörður. Sauðárkrúkur. Norðurgarður. Framkvæmdir.

Nr. 24/2022 (T) N-land. Siglufjörður. Selvíkurnef. Viti logar ekki.

Nr. 37/2022 (T) A-land. Breiðdalsvík. Dufl.

Nr. 43/2022 (T) S-land. Þorlákshöfn. Hafnarviti logar ekki.

Nr. 44/2022 (T) NV-land. Steingrímsfjörður. Drangnes. Rannsóknadufl neðansjár.

Nr. 51/2022 (T) S-land. Þorlákshöfn. Leiðarljós loga ekki.

Nr. 52/2022 (T) S-land. Þorlákshöfn. Stefnuvirkt leiðarljós logar ekki.

Nr. 67/2022 (T) NV-land. Ísafjarðardjúp. Æðeyjarviti.

Nr. 68/2022 (T) NV-land. Ísafjarðardjúp. Arnarnesviti.

Nr. 69/2022 (T) A-land. Seyðisfjörður. Ljósdufl logar ekki.

Nr. 9/2023 (T) Ísland. Rannsóknadufl.

Nr. 10/2023 (T) NV-land. Arnarfjörður. Straummælingadufl.

Nr. 11/2023 (T) NV-land. Tálknafjörður. Ljósdufl logar ekki.

Nr. 12/2023 (T) NV-land. Ísafjörður. Ljósdufl fjarlægt.

Landhelgisgæsla Íslands

15. Nýjar útgáfur sjókorta.

Aðsiglinga- og hafnakort

Nr.	Heiti	Viðmiðun	Mælikvarði	Útgáfuár	Ný útgáfa
310	Vestmannaeyjar	WGS-84	1:10 000	2000	1/2023

Landhelgisgæsla Íslands

I NOTICES TO MARINERS

1. S-Coast. Vestmannaeyjar. Light buoy.

Amend position for red pillar buoy, light character FL R 3s, by the entry to Vestmannaeyjar harbour. New pos: 63°26.84'N, 020°15.24'W.

List of lights 2022 p. 33

Icelandic Road and Coastal Administration

2. E-Coast. Borgarfjörður. Anchorage.

Insert symbol for anchorage ⚓ in pos. 65°32.59'N, 013°46.06'W.

Chart 72

Icelandic Coast Guard

3. N-Coast. Sauðárkrókur. Works in progress.

Insert works in progress area bounded by the following pos:

- 7) 65°45.313'N, 019°38.521'W (land)
- 8) 65°45.282'N, 019°38.531'W
- 9) 65°45.275'N, 019°38.513'W
- 10) 65°45.264'N, 019°38.387'W
- 11) 65°45.275'N, 019°38.375'W
- 12) 65°45.286'N, 019°38.415'W (land)

and text: Framkvæmdir
Works in progress
2023

A temporary harbour light is lit at the end of new breakwater, as works progress, same light character, FI G 3s.

Chart 519

Icelandic Road and Coastal Administration

4. NW-Coast. Ísafjörður. Works in progress.

Insert works in progress area bounded by the following pos:

- 1) 66°03.975'N, 023°07.163'W (land)
- 2) 66°03.998'N, 023°06.923'W
- 3) 66°03.928'N, 023°06.861'W
- 4) 66°03.859'N, 023°07.004'W
- 5) 66°03.766'N, 023°07.209'W
- 6) 66°03.703'N, 023°07.467'W
- 7) 66°03.656'N, 023°07.797'W
- 8) 66°03.669'N, 023°07.849'W
- 9) 66°03.774'N, 023°07.607'W (land)

and text: Framkvæmdir
Works in progress
2023

Chart 417

Icelandic Road and Coastal Administration

5. Iceland. Scientific buoy removed.

The following research buoy  AIS has been removed:

ID	MMSI	Position
NOAA buoy	992511945	68°00.00'N, 012°36.00'W

Chart 15,10

Marine and freshwater research institute

6. E-Coast. Fáskrúðsfjörður. Pier names.

Amend pier names and numbers in Fáskrúðsfjörður according to the following:

Pier number and names:

- (1) Smábátahöfn
- (2) Hafskipabryggja
- (3) Bæjarbryggja
- (4) Fiskeyrarbryggja
- (5) Strandarbryggja
- (6) Innri löndunarbryggja
- (7) Ytri löndunarbryggja

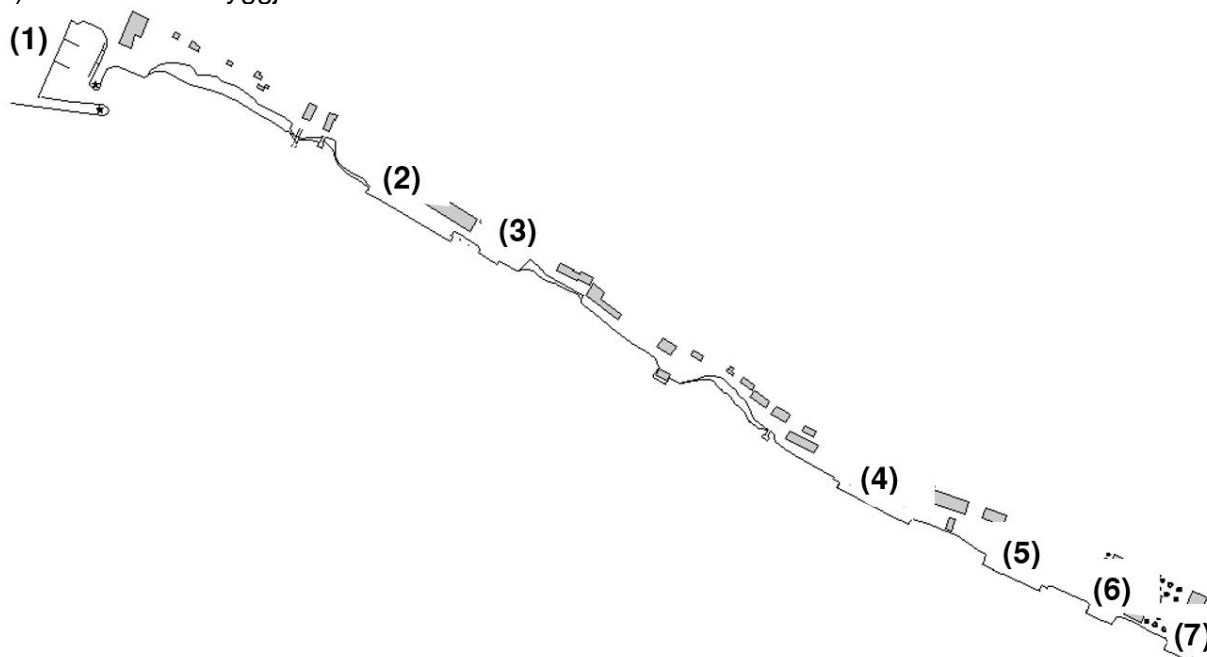


Chart 717

Icelandic Coast Guard

7. E-Coast. Reyðarfjörður. Pier names.

Amend pier numbers and names in Reyðarfjörður, according to following:

Pier number and name:

- (1) Vöruhöfn
- (2) Smábátahöfn
- (3) Ellið
- (4) Olíubryggja
- (5) Barkur

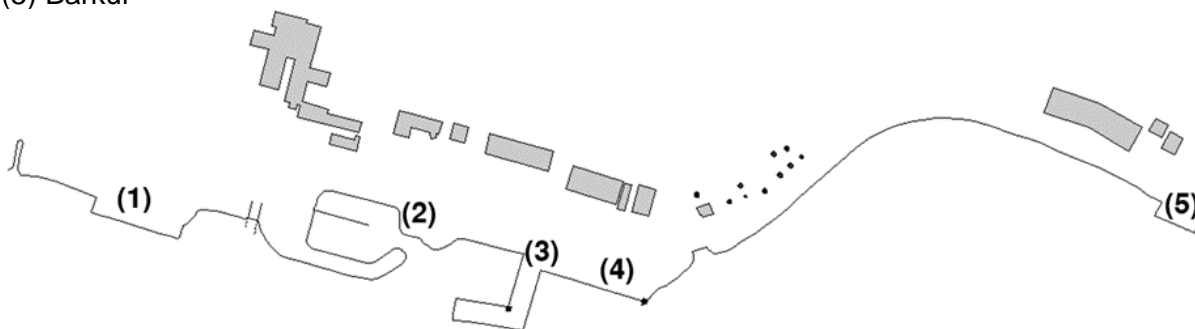


Chart 716

Icelandic Coast Guard

8. E-Coast. Eskifjörður. Pier names.

Amend pier numbers and names in Eskifjörður, according to following:

Pier number and name:

- (1) Olúbryggja
- (2) Löndunarbryggja
- (3) Nótabryggja
- (4) Hafskipabryggja
- (5) Smábátahöfn
- (6) Bæjarbryggja

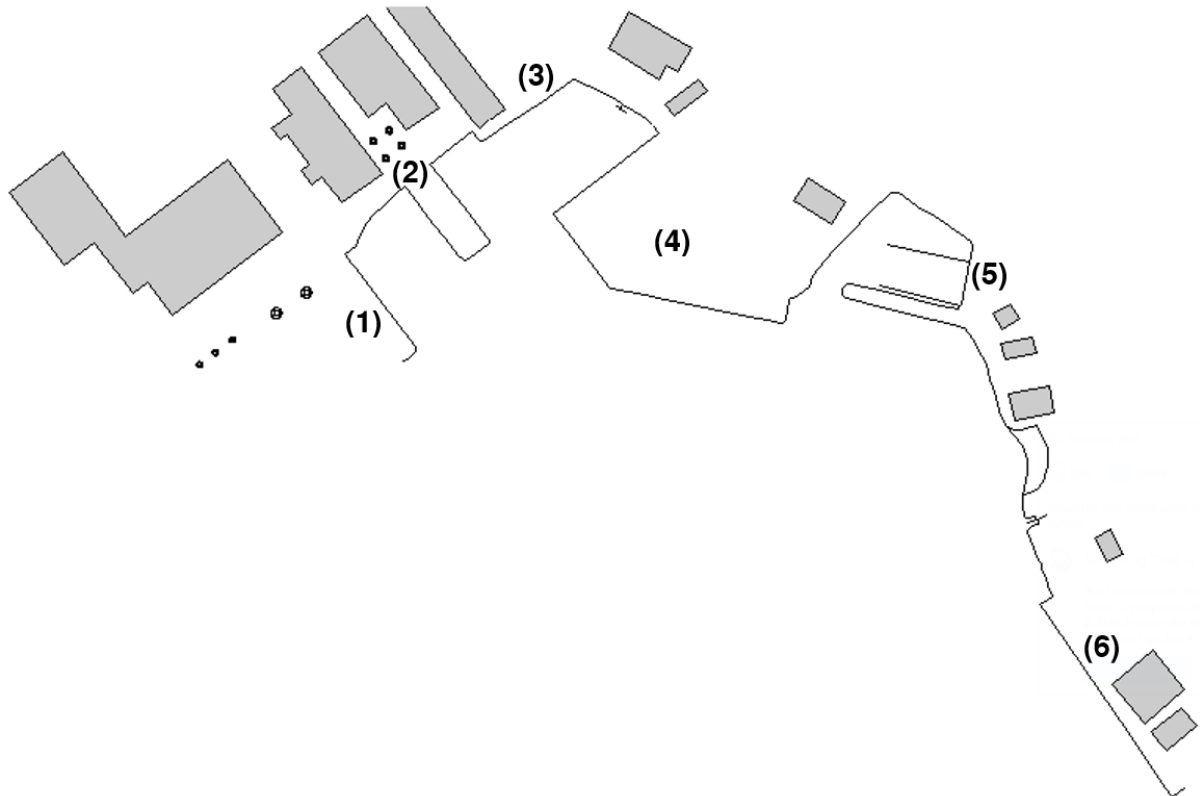


Chart 715

Icelandic Coast Guard

9. (T) Iceland. Scientific buoy.

The following submerged buoy, for marine research, that was laid out according to NM (T) 30/2022, is still on pos. All vessels, engaged in fishing, are advised to keep 1 nautical mile distance from the buoy.

ID	MMSI	Position	Depth to top of buoy
KR-C	992511947	64°55.14'N, 009°02.66'W	2271 m

Additional information can be obtained from:

Andreas Macrander, Marine and Freshwater Research Institute,
andreas.macrander@hafogvatn.is, Tel: (+ 354) 575 2062, or: (+354) 865 9849
and oceanography@hafogvatn.is

Chart 71,21

Marine and Freshwater Research Institute

10. (T) NW-Coast. Arnarfjörður. Scientific buoys.

Scientific buoys have been laid out in Arnarfjörður. The buoys are red balloons with reflective markings.

Buoy 1, Lækjarbót, in pos: 65°48.491'N, 023°47.837'W.

Buoy 2, Trostansfjörður, in pos: 65°38.056'N, 023°25.621'W.

Chart 41

Icelandic Coast Guard

11. (T) NW-Coast. Tálknafjörður. Light buoy unlit.

Red spar buoy, in pos: 65°37.12'N, 023°50.95'W, light character FI(2)R 5s, is unlit.

Chart 411

Icelandic Road and Coastal Administration

12. (T) NW-Coast. Ísafjörður. Light buoy removed.

Light buoy No.1, light character FI G 4s, has been temporarily removed.

Chart 417

Icelandic Road and Coastal Administration

II MISCELLANEOUS

13. Temporary (T) notices cancelled.

No. 29/1998 (T) Agreement regarding the limits of the continental shelf and the Exclusive Economic zone between Iceland, Greenland and Jan Mayen.

No. 30/2022 (T) Iceland. Research buoys.

Icelandic Coast Guard

14. Temporary (T) notices in force. January 2023.

No. 17/2019 (T) SW-Coast. Kópavogur. Construction work. Rear light turned off.

No. 23/2020 (T) E-Coast. Seley. Racon out of order.

No. 16/2021 (T) NW-Coast. Steingrímsfjörður. Drangsnæs. Research buoy.

No. 1/2022 (T) N-Coast. Skagafjörður. Sauðárkrúkur. Norðurgarður. Construction.

No. 24/2022 (T) N-Coast. Siglufjörður. Selvíkurnef. Lighthouse out of order.

No. 37/2022 (T) E-Coast. Breiðdalsvík. Buoy.

No. 43/2022 (T) S-Coast. Þorlákshöfn. Harbour light turned off.

No. 44/2022 (T) NW-Coast. Steingrímsfjörður. Drangsnæs. Rannsóknardufl neðansjárvar.

No. 51/2022 (T) S-Coast. Þorlákshöfn. Leading lights unlit.

No. 52/2022 (T) S-Coast. Þorlákshöfn. Directional light unlit.

No. 67/2022 (T) NW-Coast. Ísafjarðardjúp. Æðey lighthouse.

No. 68/2022 (T) NW-Coast. Ísafjarðardjúp. Arnarnes lighthouse.

No. 69/2022 (T) E-Coast. Seyðisfjörður. Light buoy unlit.

No. 9/2023 (T) Iceland. Scientific buoy.

No. 10/2023 (T) NW-Coast. Arnarfjörður. Current meter buoys.

No. 11/2023 (T) NW-Coast. Tálknafjörður. Light buoy unlit.

Icelandic Coast Guard

15. New editions.

Harbour plans

No.	Title	Datum	Scale	Pub.year	New ed.
310	Vestmannaeyjar	WGS-84	1:10 000	2000	1/2023

Icelandic Coast Guard

III LEIÐRÉTTINGAR Í VITASKRÁ

III CORRECTIONS TO LIST OF LIGHTS

Vitar

Bls.	Nr. (Alþj.nr.)	Nafn Staðarlýsing	Staður	Ljóseinkenni	Hæð m	Sjónarl.	Vitahús Ljósstæði	Ljósgeirar Athugasemdir
------	-------------------	----------------------	--------	--------------	----------	----------	----------------------	----------------------------

Nil

Dufl

Bls.	Nafn	Staður	Ljóseinkenni	Toppmerki	Lýsing
Breytið/Amend					
33	Vestmannaeyjar - ljósdufl	63 26,84 20 15,24	Fl R 3s	□	Rautt strýtufl

IV LISTI YFIR TILKYNNINGAR TIL SJÓFARENDA

IV CUMULATIVE LIST OF NOTICES TO MARINERS

Kort nr.	INT nr.	Títill	Útg. í gildi: m/á	Tilkynningar, ár, nr. leiðr.
Chart No.	INT No.	Title	Current Ed. M/Y	NMs Affecting Chart, year, NM No.
10	112	Ísland – Grænland	12/2011	2020: 23(T) 2022: 29 2023: 5
15		Ísland - efnahagslögsaga	12/2011	2020: 23(T) 2022: 29 2023: 5
21	1010	Ísland	03/2008	2008: 5, 10, 23, 25, 30 2009: 11 2012: 8, 9 2020: 23(T) 2022: 29, 30(T) 2023: 9(T)
31	1103	Dyrhólaey - Snæfellsnes	01/2020	2020: 5, 12
32		Alvíðruhamrar - Vestmannaeyjar	05/2017	2019: 1, 14 2020: 5
33		Selvogur - Vestmannaeyjar	12/2022	
35		Fuglasker	12/2022	
36	1112	Selvogur - Hjörsey	10/2016	2017: 1, 12, 35 2019: 6 2021: 1, 8
37		Hjörsey - Stykkishólmur	01/2020	2020: 12
41		Vestfirðir	03/2014	2014: 27 2015: 13 2017: 2, 3 2019: 29 2021: 6 2022: 29, 67(T), 68(T) 2023: 10(T)
42		Breiðafjörður	06/2022	
43		Öndverðarnes - Tálkni	06/2011	2020: 11(T), 20 2021: 6 2022: 38
44		Norðurlói (Breiðafjörður)	06/2004	2006: 8
46	1114	Ísafjarðardjúp	06/2010	2015: 13 2017: 2, 5, 36 2020: 18, 19, 28 2021: 2, 19, 20(T), 67(T), 68(T)
51	1105	Horn - Rauðinúpur	11/2010	2022: 29, 42
52		Hornstrandir	06/2010	
53		Húnaflói	09/2009	2010: 4, 15 2012: 26 2021: 16(T) 2022: 2, 44(T)
55		Vatnsnes - Straumnes	05/2006	
57	1110	Eyjafjörður	06/2003	2004: 34 2006: 1 2007: 7, 18 2008: 22 2009: 1 2014: 23, 24 2022: 6, 24(T), 34, 35
61	1100	Grimsey - Glettinganes	12/2009	
62		Grimsey - Hraunhafnartangi	06/2010	
63		Rífstangi - Digranes	05/2009	
71	1101	Glettinganes - Stokksnes	05/2007	2020: 23(T) 2022: 30(T) 2023: 9(T)
72		Digranes – Glettinganes	12/2008	2023: 2
73	1111	Glettinganes - Hlaða	11/2007	2010: 6 2017: 38 2020: 15, 16, 17, 23(T) 2021: 10
74		Hlaða - Stokksnes	12/2001	2017: 39 2018: 25 2020: 16
81	1102	Hvalsnes – Vestmannaeyjar	12/2015	2019: 14 2022: 30(T)
82		Stokksnes - Ingólfshöfði	03/2013	
310		Vestmannaeyjar	01/2023	
313		Porlákshöfn	03/2020	2020: 12 2022: 33, 43(T)
314		Grindavík	03/2020	2020: 12 2021: 9
316		Sandgerði	03/2021	
318		Grundartangi	04/2014	
321		Vestmannaeyjar	06/2010	2010: 21 2013: 19 2014: 7 2015: 2 2019: 1 2020: 5 2022: 7
361		Stakksfjörður	06/2010	2012: 22 2013: 1, 12 2022: 31
362	1113	Reykjavík	01/2022	2022: 55, 56, 65, 66, 71
363		Hafnarfjörður	02/2007	2008: 6 2009: 2, 28, 29 2010: 7 2014: 25 2020: 2 2022: 8
364		Akranes	12/2018	
365		Hafnarfjörður - Akranes	06/2019	2021: 1, 7, 8, 26, 27
366		Hvalfjörður	12/2014	2017: 24 2022: 19, 36
367		Skerjafjörður	11/2008	2012: 9, 18 2013: 2 2019: 6, 17(T) 2021: 4
410		Patreksfjörður	08/2006	2020: 20 2022: 38
411		Tálknafjörður	04/2009	2017: 43 2023: 11(T)
412		Bíldudalur	04/2009	2022: 32
413		Þingeyri	02/2011	2020: 18
414		Flateyri	02/2011	
415		Suðureyri	02/2011	
416		Bolungarvík	03/2022	
417		Ísafjörður	06/2021	2023: 4, 12(T)
418		Súðavík	07/2021	
420		Flatey	10/2009	2018: 5 2020: 10(T) 2021: 3
421		Ríf	06/2022	
422		Ólafsvík	03/2022	
423		Grundarfjörður	01/2021	
424		Stykkishólmur	01/2020	2020: 12
426		Ólafsvík - Stykkishólmur	01/2020	2020: 12
432		Reykholar	06/2021	2022: 22(T)
433		Brjánslækur	06/2021	
515		Hólmavík	11/2015	
516		Hvammstangi	02/2016	
518		Skagaströnd	06/2021	
519		Sauðárkrókur	12/2018	2022: 1(T) 2023: 3
522		Siglufjörður	01/2019	2017: 16 2022: 24(T)
523		Ólafsfjörður	05/2022	
524		Dalvík	05/2022	
530	1118	Akureyri	06/2021	2022: 17
532		Grimsey	11/2010	2017: 40
534		Húsavík	07/2020	
610		Raufarhöfn	02/2005	2015: 18, 19 2019: 12
611		Þórshöfn	05/2022	
613		Vopnafjörður	09/2016	2018: 2 2020: 4 2021: 5
712		Seyðisfjörður	06/2021	2022: 69(T)
714		Norðfjörður	06/2021	2022: 18
715		Eskifjörður	01/2022	2022: 16 2023: 8
716		Reyðarfjörður	01/2022	2022: 16 2023: 7
717		Fáskrúðsfjörður	01/2022	2022: 16 2023: 6
718		Stöðvarfjörður	11/2010	
719		Breiðdalvík	11/2011	2022: 37(T)
720		Djúpivogur	08/2002	2003: 3 2004: 9 2007: 19 2019: 13 2020: 3
810		Hornafjörður	07/2021	